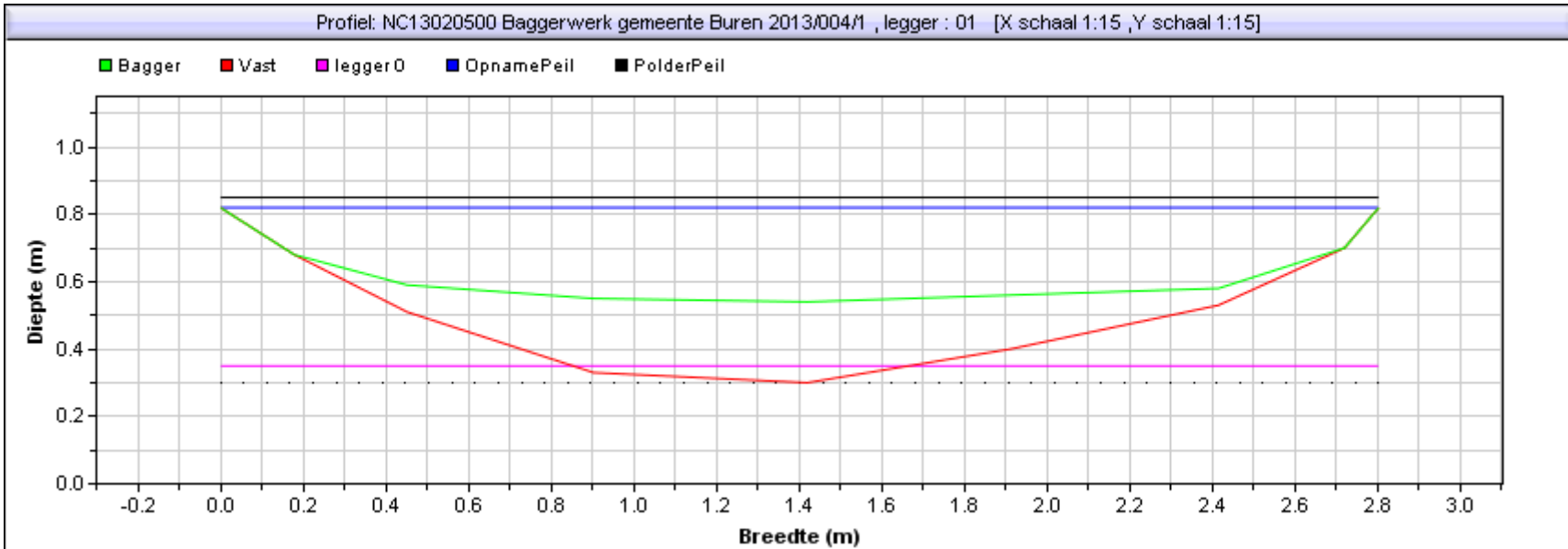
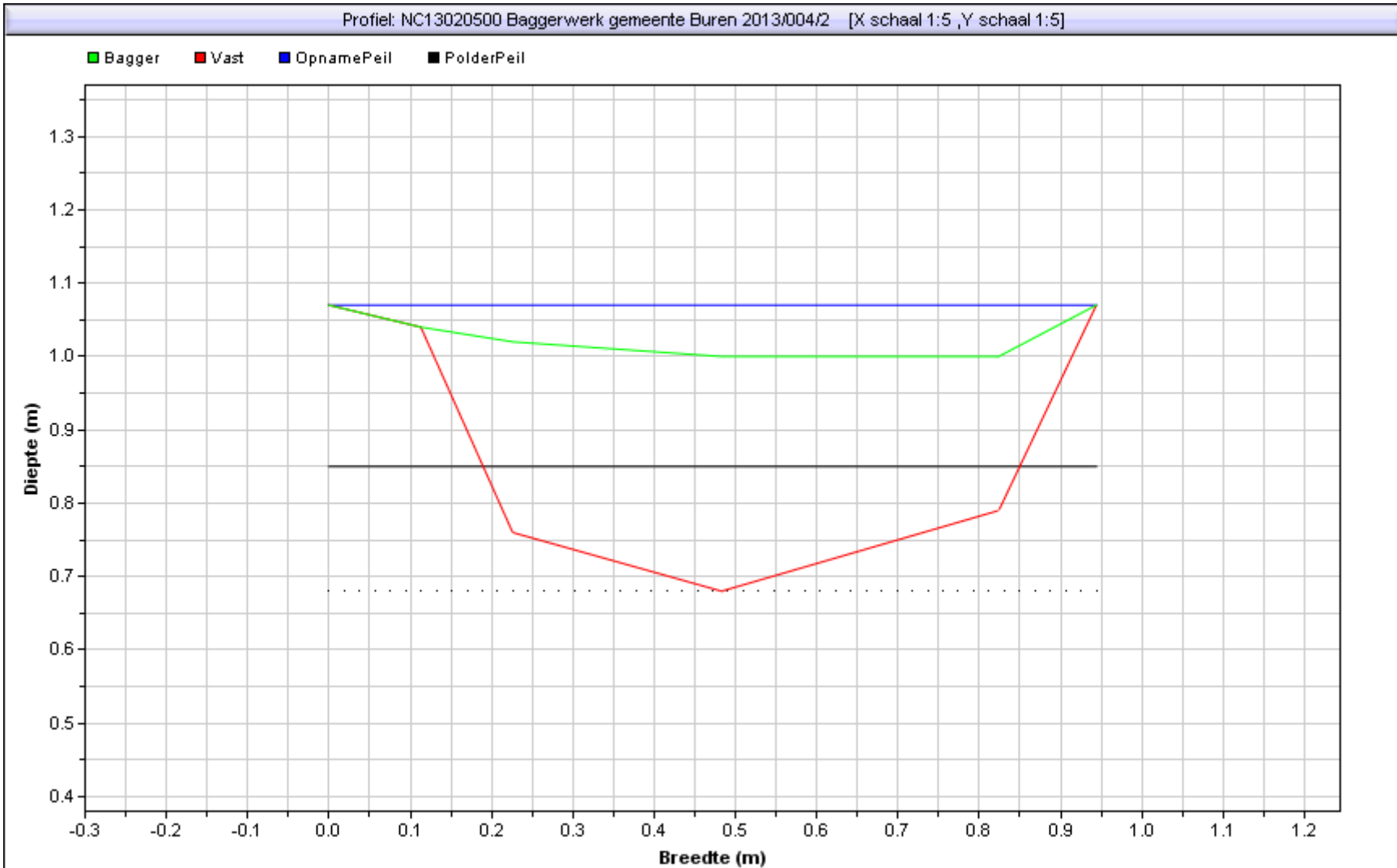


Gebied : NC13020500 Baggerwerk gemeente Buren 2013  
Project :  
Bedrijf : RPS  
Dwarsprofiel : 004 / 1      Datume uitpeiling: 0:00:00  
Beschrijving :



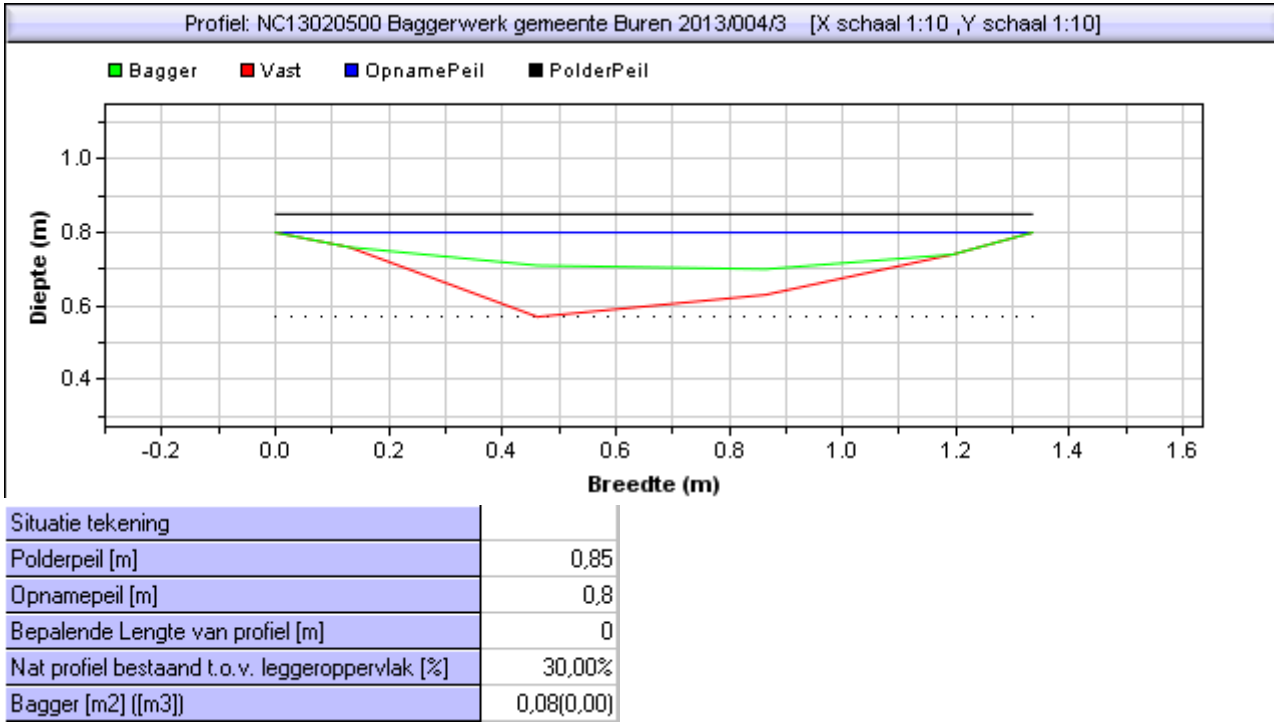
Situatie tekening		Leggerprofiel bodemhoogte [m]	0,35
Polderpeil [m]	0,85	Bagger in leggerprofiel [m2] {[m3]}	0,33 (0,00)
Opnamepeil [m]	0,82	Te verwijderen vaste grond [m2] {[m3]}	0,35 (0,00)
Bepalende Lengte van profiel [m]	0		
Nat profiel bestaand t.o.v. leggeroppervlak [%]	64,00%		
Bagger [m2] {[m3]}	0,36(0,00)		

Gebied : NC13020500 Baggerwerk gemeente Buren 2013  
Project :  
Bedrijf : RPS  
Dwarsprofiel : 004 / 2      Datume uitpeiling: 0:00:00  
Beschrijving :

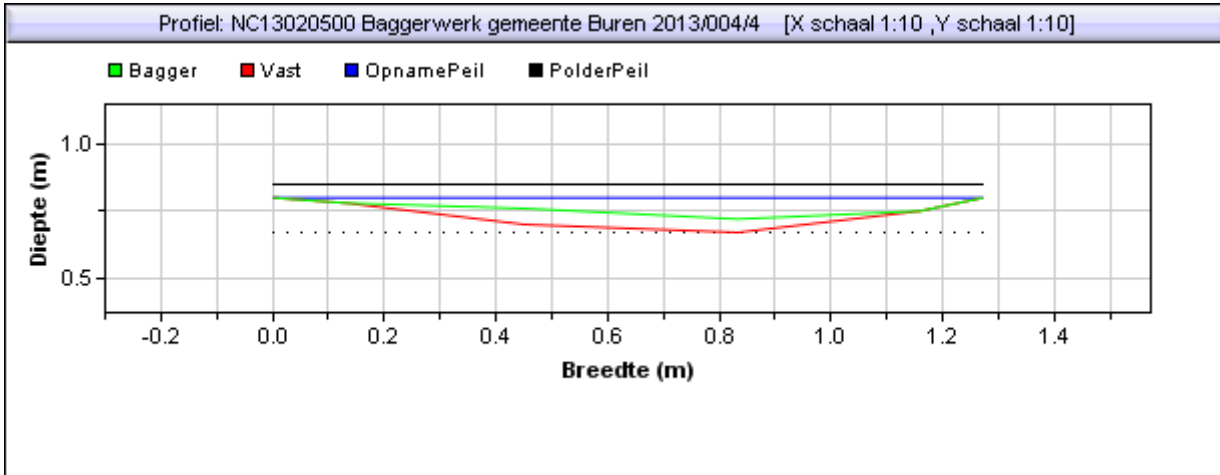


Situatie tekening	
Polderpeil [m]	0,85
Opnamepeil [m]	1,07
Bepalende Lengte van profiel [m]	0
Nat profiel bestaand t.o.v. leggeroppervlak [%]	0,00%
Bagger [m2] ([m3])	0,19(0,00)

Gebied : NC13020500 Baggerwerk gemeente Buren 2013  
Project :  
Bedrijf : RPS  
Dwarsprofiel : 004 / 3      Datume uitpeiling: 0:00:00  
Beschrijving :

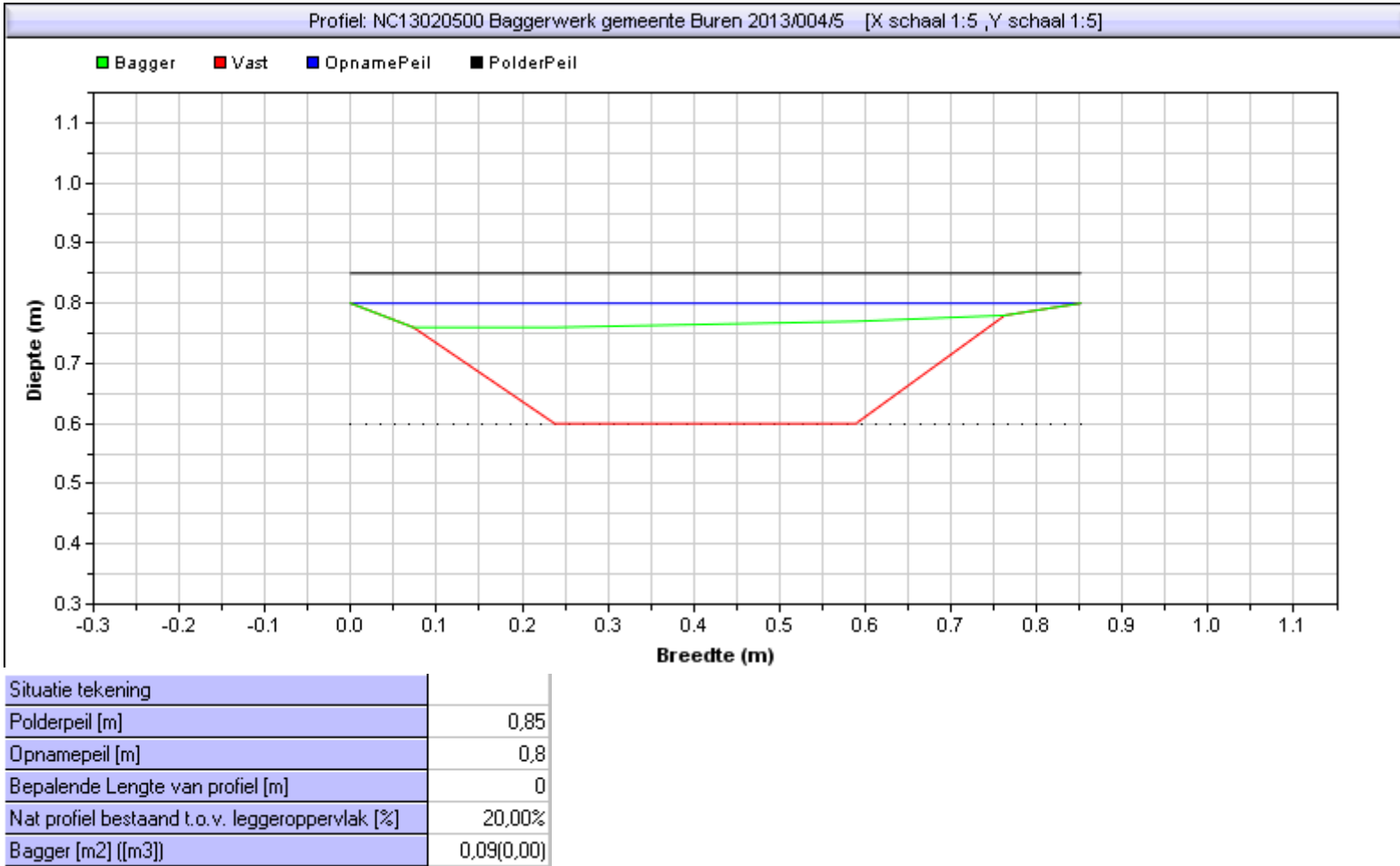


Gebied : NC13020500 Baggerwerk gemeente Buren 2013  
Project :  
Bedrijf : RPS  
Dwarsprofiel : 004 / 4      Datume uitpeiling: 0:00:00  
Beschrijving :



Situatie tekening	
Polderpeil [m]	0,85
Opnamepeil [m]	0,8
Bepalende Lengte van profiel [m]	0
Nat profiel bestaand t.o.v. leggeroppervlak [%]	24,00%
Bagger [m2] {[m3]}	0,04{0,00}

Gebied : NC13020500 Baggerwerk gemeente Buren 2013  
Project :  
Bedrijf : RPS  
Dwarsprofiel : 004 / 5      Datume uitpeiling: 0:00:00  
Beschrijving :



Gebied : NC13020500 Baggerwerk gemeente Buren 2013  
Project :  
Bedrijf : RPS  
Dwarsprofiel : 004 / 6      Datume uitpeiling: 0:00:00  
Beschrijving :

